













Legende zur Raumnutzungs Karte



Regionale Siedlungsstruktur

-  Siedlungsbereich Wohnen (PS 2.4.3 (1) Z)
-  Eigenentwicklergemeinden (PS 2.4.2 (2) Z)
-  Ländliche Siedlungsarrondierung (PS 2.4.5 (1) Z)
-  Standort für Einkaufszentren, großflächige Einzelhandelsbetriebe und großflächige Handelsbetriebe mit zentrenrelevanten Sortimenten (VRG) (PS 2.4.6.3 (1) Z)
-  Standort für Einkaufszentren, großflächige Einzelhandelsbetriebe und großflächige Handelsbetriebe mit nicht-zentrenrelevanten Sortimenten (VBG) (PS 2.4.6.3 (2) G)
-  Siedlungsfläche Bestand - Wohnen und Mischgebiet (überwiegend) (N) (nachrichtliche Darstellung aus dem AROK)
-  Siedlungsfläche Bestand - Industrie und Gewerbe (N) (nachrichtliche Darstellung aus dem AROK)

Regionale Freiraumstruktur

-  Regionaler Grünzug (VRG) (PS 3.1.1 (1) Z)
-  Grünzäsur (VRG) (PS 3.1.2 (1) Z)
-  Gebiet für Naturschutz und Landschaftspflege (VRG) (PS 3.2 (4) Z)
-  Gebiet zur Sicherung von Wasservorkommen (VRG) (PS 3.3 (1) Z)
-  Gebiet für den vorbeugenden Hochwasserschutz (VRG) (PS 3.4 (2) Z)

Teilregionalplan Oberflächennahe Rohstoffe für die Region Hochrhein-Bodensee. Darstellung dient der Orientierung und entspricht dem Verfahrensstand des Teilregionalplans (Satzungsbeschluss 27.04.2021). **Die Festlegungen sind nicht Gegenstand der Gesamtfortschreibung.**

-  Gebiet für den Abbau oberflächennaher Rohstoffe (VRG) (PS 2 Z1)
-  Gebiet zur Sicherung von Rohstoffen (VRG) (PS 3 Z1)
-  Abbau oberflächennaher Rohstoffe (genehmigt / in Abbau) (N)

Verwaltungsgrenzen

-  Regionsgrenze
 -  Gemeindegrenzen
- | | |
|------|--------------------------------------|
| VRG | Vorranggebiet |
| VBG | Vorbehaltsg Gebiet |
| PS | Plansatz |
| Z | Ziel |
| G | Grundsatz |
| N | Nachrichtliche Übernahme |
| AROK | Automatisiertes Raumordnungskataster |













0 0,5 1km

Maßstab der Raumnutzungs Karte 1: 50 000
(Imm der Karte entspricht 50m der Natur)









Datengrundlage: Geobasisdaten @ Landesamt für Geoinformation und Landesentwicklung BW (www.lg-ldw.de) vom 28.03.2007, Az.: 256/1.9-1/19.

Regionale Infrastruktur

Straßenverkehr

-  **Bestand**
-  **Planung**
-  **Raumordnerisch bedeutsames Straßennetz** (PS 4.2 (1) G/N u. 4.2 (2) Z)
-  kontinentaler Verkehr (VFS 0)
-  großräumiger Verkehr (VFS I)
-  überregionaler Verkehr (VFS II)
-  regionaler Verkehr (VFS III)
-  Kfz- und Personenfähre (VFS II)
-  **Trassensicherung** (PS 4.2 (2) Z)
-  Trasse für Straßenverkehr, Neubau
-  **A** Alternativtrasse
-  Trasse für Straßenverkehr, Ausbau

Schienerverkehr

-  **Raumordnerisch bedeutsames Schienennetz** (PS 4.3 (1) G/N)
-  Schienenerverkehr für den kontinentalen und großräumigen Verkehr
-  Schienenerverkehr für den überregionalen und regionalen Verkehr
-  sonstige Eisenbahnstrecke
-  Schiffsverbindung / Katamaran
-  **Trassensicherung** (PS 4.3 (2) Z)
-  Trasse für Schienenerkehr, Ausbau
-  Trasse für Schienenerkehr, Sicherung

















Radverkehr

-  **Trassensicherung** (PS 4.6 (3) Z)
-  Trasse für Radschnellverkehr, Neubau
-  **A** Alternativtrasse

2. Teilfortschreibung RP2000 - Windenergienutzung i.d.F. vom 18.01.2019
Darstellung dient der Orientierung. **Die Festlegungen sind nicht Gegenstand der Gesamtfortschreibung.**

-  Gebiet für Standorte für regionalbedeutsame Windkraftanlagen (VRG) (PS 4.2.5.3)

Infrastruktur

- | | | | |
|---|---|---------------------------------------|--------------|
| Bestand | Planung | | |
|  |  | Bahnareal (N) | |
|  |  | Standort für Kombinierten Verkehr (N) | |
|  |  | Bahnhof, Haltepunkt (N) | |
|  |  | Häfen (Güterverkehr) (N) | |
|  |  | Verkehrslandeplatz (N) | |
|  |  | Sonderlandeplatz (N) | |
| |  | Deponie (N) | |
| |  | Umspannwerk (N) | |
| |  | Kraftwerk (N) | |
| |  | Hochspannungsfreileitung | ≥ 110 kV (N) |