

Bekanntgaben

Fachbereich

Straßen/Verkehr/Sicherheit

16. Dezember 2021 Gemeinderat

- Am Mittwochabend, den 8. Dezember 2021, hat die Auftaktveranstaltung zum Radschnellweg Schopfheim – Lörrach (RS 7) stattgefunden.
- Ab sofort können bis zum 16. Januar 2022 Bürgerinnen und Bürger online auf der Webseite www.radschnellweg-wiesental.de die möglichen Varianten des Streckenverlaufs einsehen und Hinweise einbringen.
- Die Stadt Lörrach unterstützt gerne das Projekt des Landratsamt und hofft auf eine starke Bürgerbeteiligung.

Die Baustelle wird am Freitag, den 17.12.2021 fertiggestellt und der Straßenbereich wieder für den Verkehr freigegeben.

Sperrung eines Kernbereiches der Fußgängerzone für
Fahrradfahren zu den Hauptverkehrszeiten

GR-Beschluss vom 30.09.2021 (Vorlage Nr. 189/2021)

- Sperrung des Kernbereiches der Fußgängerzone für den Fahrradverkehr während der Hauptgeschäftszeiten montags bis freitags von 10:30 Uhr bis 18.00 Uhr und samstags von 9:30 Uhr bis 18:00 Uhr
- Ausweitung der Sperrung während Veranstaltungen möglich
- Ausnahmen können für Lastenfahrräder und für Apotheken- und Zubringerdienste geschaffen werden.
- Begleitung der Maßnahme durch Kontrollen
- Schaffung von ausreichenden Fahrradabstellplätze in der Innenstadt

Umsetzung:

- Beschilderung der Kernfußgängerzone (12 Standorte) wird erneuert/angepasst

- Vorab soll eine Öffentlichkeitskampagne gestartet werden:
 - ✓ Erstellung eines neuen Flyers zum Befahren der Fußgängerzone mit allen notwendigen rechtlichen Informationen, Verhaltensregelungen, 3D-Plan mit Standorten der Fahrradabstellplätze, Umfahrung der Fußgängerzone usw.
 - ✓ Verteilung der Flyer (zusammen mit dem Flyer Fahrradstraße) mit Schwerpunkt Schulen sowie SAK, Kaltenbachstiftung und weitere Organisationen
 - ✓ Verteilung an den Fahrradabstellanlagen und sonstigen abgestellten Fahrrädern in der Innenstadt (Gepäckträger)
 - ✓ Presse/Social-media
 - ✓ Hinweistafeln (Din A0) an den Zufahrten der Kernfußgängerzone
 - ✓ Zufahrt Lastenräder grundsätzlich während der Lieferzeiten;
Ausnahmegenehmigungen analog der Regelungen für sonstige Zulieferer

➤ Umsetzung zum **01. März 2022** geplant

- ❖ Feiertag/Ferienzeit/ggf. Winterdienst/Corona
- ❖ neuer Einbau der Fußgängerzonenbeschilderung notwendig (zur besseren Erkennbarkeit bodennah in zweibeinigen Rohrrahmen)
- ❖ Lieferzeiten Beschilderung/Material (Lieferungsverzögerung auf 02/2022)
- ❖ Öffentlichkeitsarbeit im Februar 2022

Top 3 - Schilderstandorte



Beschilderung Fußgängerzone Bestandsaufnahme 2021



Beginn/Ende
Fußgängerzone
Beschilderung mit unter-
schiedlichen "frei"-
Zusatzzeichen und zeitlichen
Beschränkungen

1 - .12 zu ändernde
Beschilderungsstandorte

* Standort Aicheleknotten




Lössau

Beschilderung Fußgängerzone


Änderung der Regelung Radverkehr ab 2022

Standorte 1 und 5




Mo - Fr 10.30 - 18.00 h
Sa 9.30 - 18.00 h

Rückseite




nur Schritttempo

Standorte 2, 3, 4, 10




ZONE



Mo - Fr 18.00 - 10.30 h
Fr 18.00 - Sa 9.30 h
Sa 18.00 - Mo 10.30 h
frei


Anwohner u. Lieferverkehr




Mo - Fr 5.00 - 10.30 h
18.00 - 21.00 h
Sa 5.00 - 9.30 h
18.00 - 21.00 h
frei

nur Schritttempo

Standort 7




ZONE



Mo - Fr 18.00 - 10.30 h
Fr 18.00 - Sa 9.30 h
Sa 18.00 - Mo 10.30 h
frei


Anwohner, Hotelgäste
und Lieferverkehr




Mo - Fr 5.00 - 10.30 h
18.00 - 21.00 h
Sa 5.00 - 9.30 h
18.00 - 21.00 h
frei

nur Schritttempo

Standorte 6 und 9



ZONE



Mo - Fr 18.00 - 10.30 h
Fr 18.00 - Sa 9.30 h
Sa 18.00 - Mo 10.30 h
frei
nur Schritttempo

Standort 11 und 12

