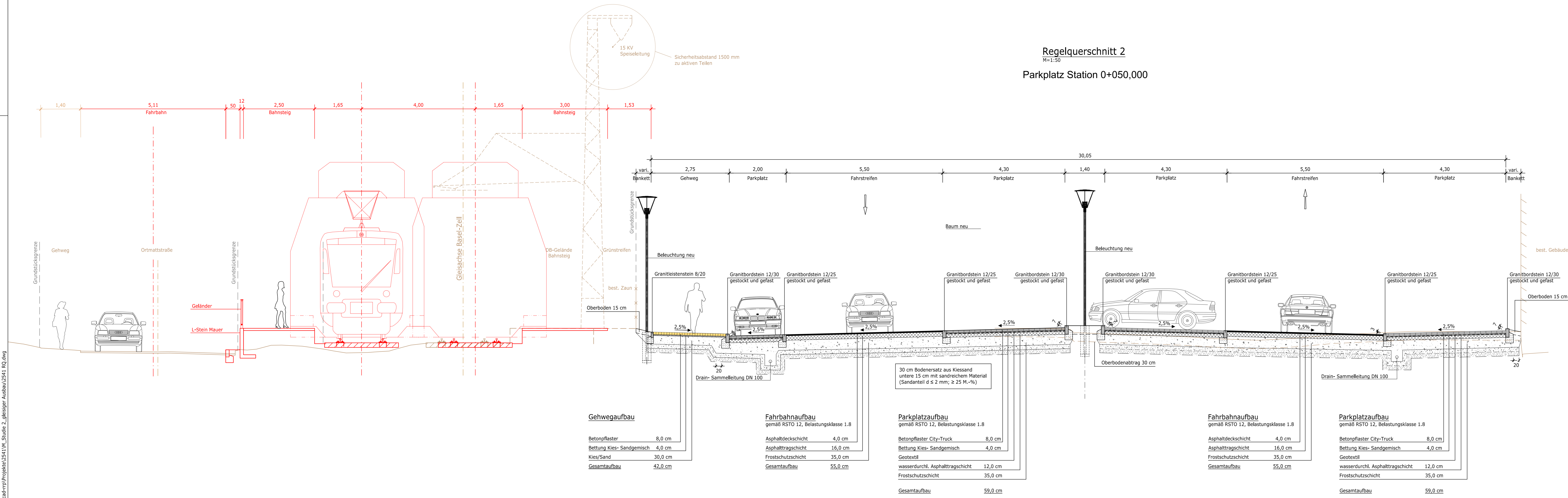


**Regelquerschnitt 2**  
M=1:50  
Parkplatz Station 0+050,000



**Gehwegaufbau**

Betonpflaster	8,0 cm
Bettung Kies- Sandgemisch	4,0 cm
Kies/Sand	30,0 cm
<b>Gesamtaufbau</b>	<b>42,0 cm</b>

**Fahrbahnaufbau**  
gemäß RSTO 12, Belastungsklasse 1.8

Asphaltdeckschicht	4,0 cm
Asphalttragschicht	16,0 cm
Frostschuttschicht	35,0 cm
<b>Gesamtaufbau</b>	<b>55,0 cm</b>

**Parkplatzaufbau**  
gemäß RSTO 12, Belastungsklasse 1.8

Betonpflaster City-Truck	8,0 cm
Bettung Kies- Sandgemisch	4,0 cm
Geotextil	35,0 cm
wasserdurchl. Asphalttragschicht	12,0 cm
Frostschuttschicht	35,0 cm
<b>Gesamtaufbau</b>	<b>59,0 cm</b>

**Fahrbahnaufbau**  
gemäß RSTO 12, Belastungsklasse 1.8

Asphaltdeckschicht	4,0 cm
Asphalttragschicht	16,0 cm
Frostschuttschicht	35,0 cm
<b>Gesamtaufbau</b>	<b>55,0 cm</b>

**Parkplatzaufbau**  
gemäß RSTO 12, Belastungsklasse 1.8

Betonpflaster City-Truck	8,0 cm
Bettung Kies- Sandgemisch	4,0 cm
Geotextil	35,0 cm
wasserdurchl. Asphalttragschicht	12,0 cm
Frostschuttschicht	35,0 cm
<b>Gesamtaufbau</b>	<b>59,0 cm</b>



Index	Datum	Gez.	Gep.	Änderung

**Projekt:** Mobilitätsdrehscheibe  
Lörrach-Brombach / Hauingen  
2-gleisiger Ausbau Garten- und Wiesentalbahn

**Planart:** Regelquerschnitt 2  
Parkplatz Station 0+050

**Planungsstufe:** Machbarkeitsstudie

Projekt-Nr.: <b>2541</b>	Maßstab: 1:50	Format: 132 x 45	Datum: Mai 2021	Blatt: 1/1
Plan Nummer: 14M102	Index:	Gezeichnet: KS	Projektleiter: DE	Geprüft:

 RAPP RegioPlan GmbH Kanderner Straße 14 D-79539 Lörrach	T +49 7621 8518 0 F +49 7621 8518 99 www.rapp-regioPlan.de	 Stadtverwaltung Lörrach Luisenstraße 16 D-79539 Lörrach	Telefon: +49 7621 41 50 Telefax: +49 7621 41 53 80 www.loerrach.de
--	--	--	--

G:\PROJEKT\Acad-rp\Projekte\2541\1M\_Studie\_2\_gleisiger\_Ausbau\2541\_RQ.dwg