
Whs
72
WBF
294/2
Büro
Schu
WBF
294/15
Whs
WBF
294/14
WBüro
70
Schu
Schu
Schu
294/12
WBF
294/11
WBF
294/10
Schu
Schu
WBF
294/9
WBF
294/8
Schu
WBF
294/4
WBF
294/13
Whs
68
Whs
WBF
66
Whs
64
Whs
62
Whs
60
Whs
58
Whs
72a
1,90
Ein-/Ausfahrt
werktags 7-19 Uhr
Ein-/Ausfahrt
Ein-/Ausfahrt
1,90
Ein-/Ausfahrt
8,00
2,10
2,65
P
mit Parkschein
59
57
55
Whs
Gar
295/1
51
WBüro
Gar

G:\PROJEKT\Acad-rrp\Projekte\2615\Fahrradstr_Spital_Weinbr\Lageplan.dwg

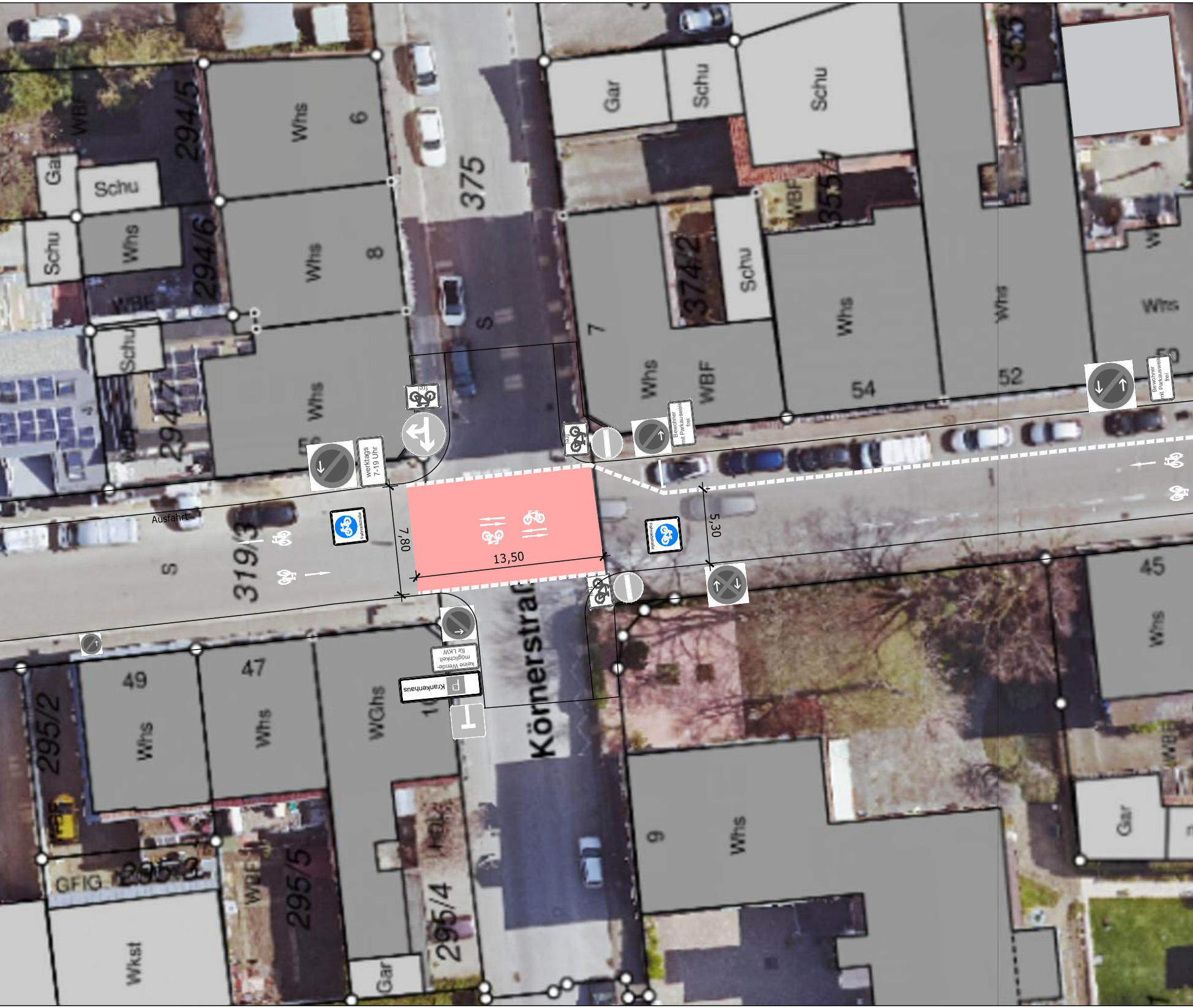
375
294/5
294/6
294/7
374/2
355
319/3
295/2
295/3
295/5
295/4
Wohs
Whs
Schu
Gar
Ga
WBF
WGhs
Wkst
GFIG
6
8
7
54
52
50
49
47
45
9
S
Ausfahrt
werktags 7-19 Uhr
frei
Bewohner mit Parkausweis frei
Fahrradstraße
7,80
13,50
5,30
Körnerstra
keine Wende-möglichkeit für LKW
P
Krankenhaus

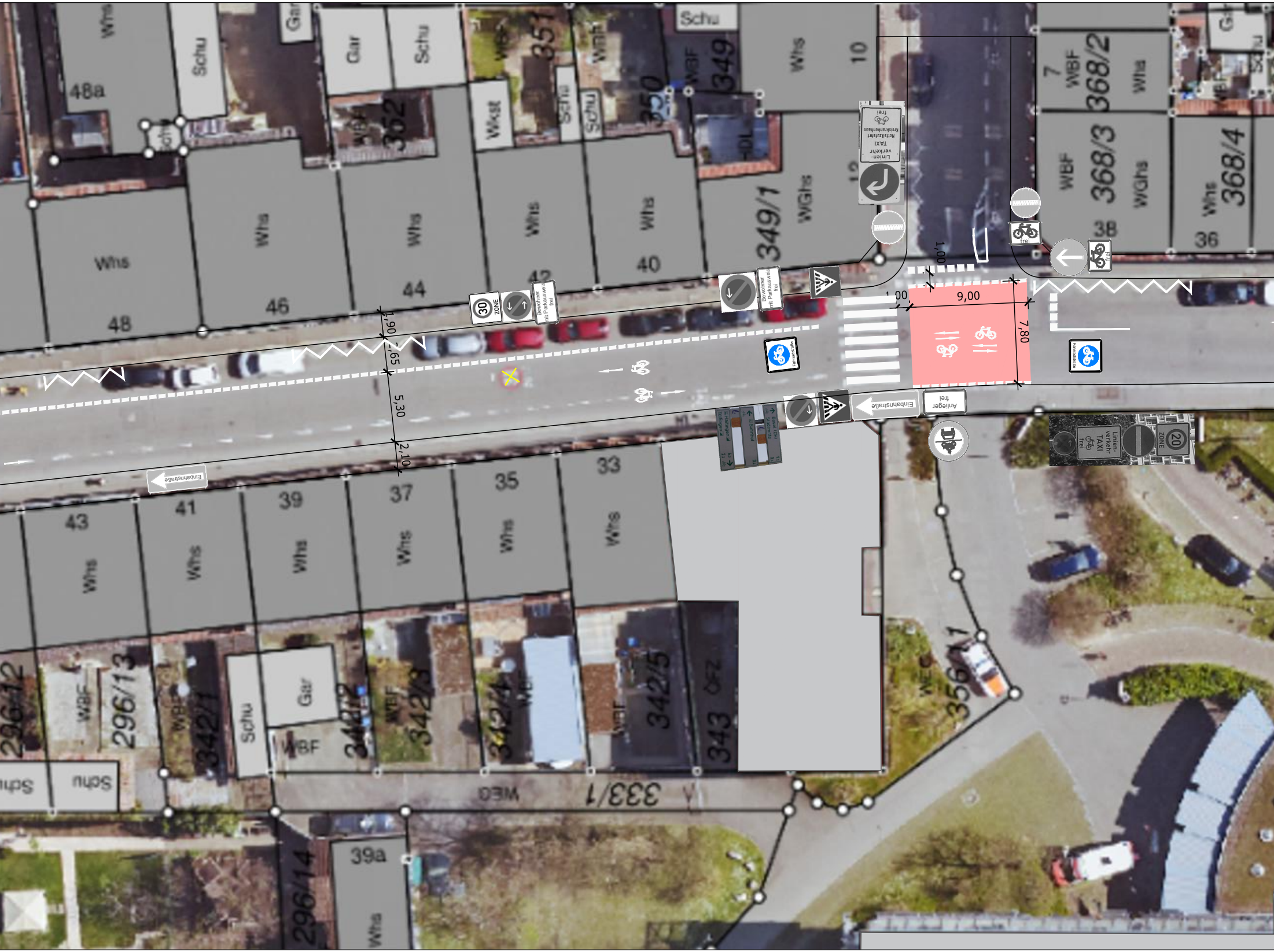
48a
Whs
Schu
Gar
Gar
Schu
352
Wkst
351
Schu
Whs
350
WBF
349
Schu
Whs
10
12
349/1
WGhs
7
WBF
368/2
Whs
WBF
368/3
WGhs
Whs
368/4
38
36
48
46
44
42
40
Whs
30 ZONE
Bewohner mit Parkausweis frei
Linien-verkehr TAXI Notfallzufahrt Kreiskrankenhaus frei
frei
1,90
1,65
5,30
2,10
1,00
1,00
9,00
7,80
Fahrradstraße
Einbahnstraße
Anlieger frei
Basel (CH)
Stadtmitte
Bahnhof
Haltingen
Tüllingen
Linien-verkehr TAXI frei
20 ZONE
43
41
39
37
35
33
Whs
296/12
296/13
WBF
342/1
Schu
Gar
WBF
342/2
342/3
342/4
WBF
342/5
343
OFZ
356/17
WEG
333/1
Schu
39a
296/14
Whs

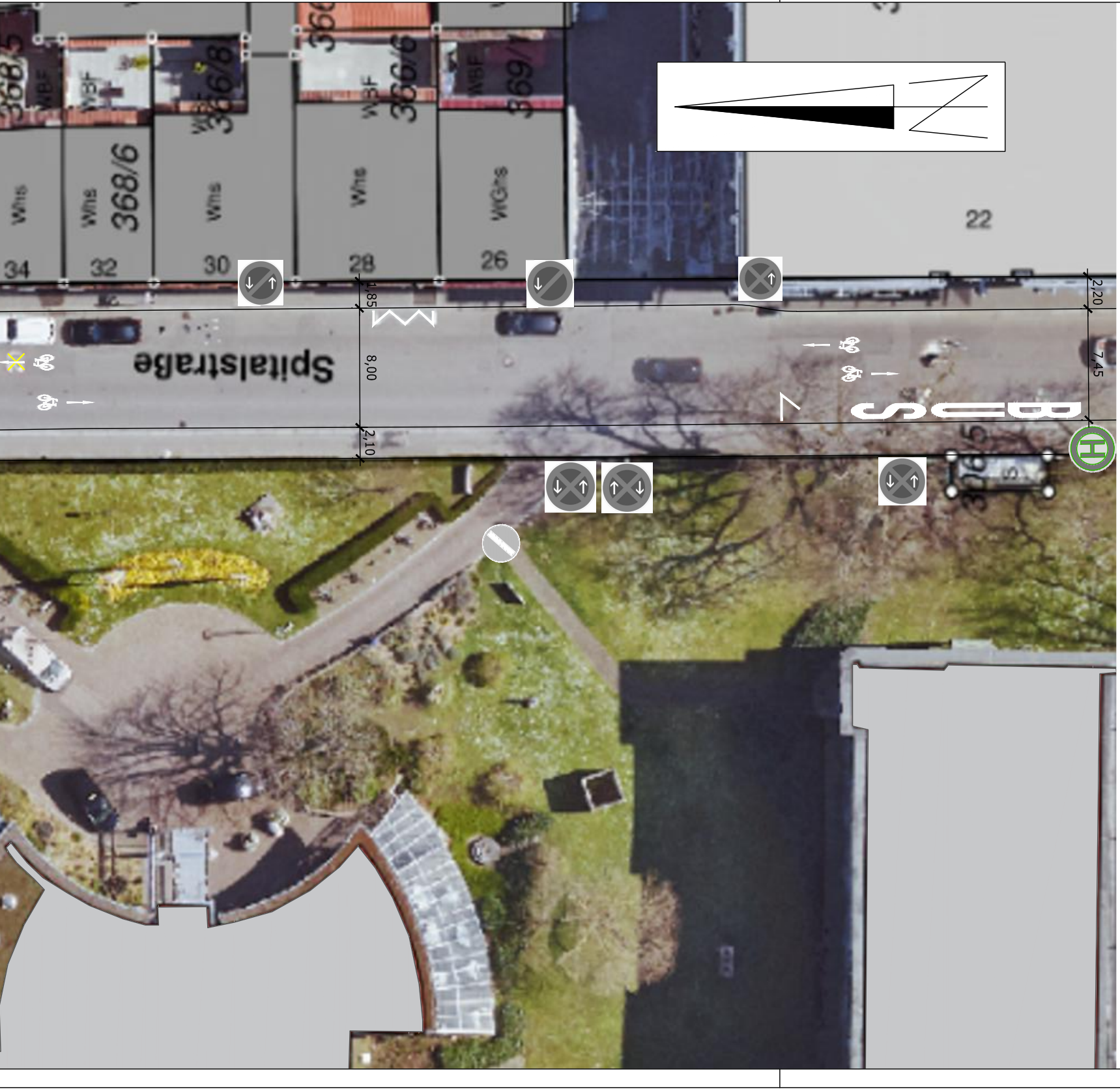
WBF
Wns
368/6
366/8
366/6
369/1
WGrs
34
32
30
28
26
22
Spitalstraße
1,85
8,00
2,10
2,20
7,45
BUS

Legende :

—	Schmalstrich 12 cm	(6 m)
━	Breitstrich 25 cm	(140 m)
▬	Wartelinie 50 cm	(5,5 m)
▬	Zebrastreifen 50 cm	(28 m)
⋀⋀	Grenzmarkierung 12 cm	(56 m)
🚲	Piktogramm auf Fahrbahn 1,0 m x 1,3 m	(18)
→	Pfeil auf Fahrbahn	(22)
🚲 Fahrradstraße	Piktogramm auf Fahrbahn 2,50m x 2,50m	(4)
BUS	Piktogramm auf Fahrbahn	(1)
🟥	rotmarkierte Fläche	(173 m²)
✕✕	bestehende Markierung abfräsen/ schwärzen	

Stadt Lörrach
Straßen/Verkehr/Sicherheit

Fahrradstraße Markierungsplan
Spitalstraße / Weinbrennerstraße

Plan 2/4

Maßstab:1:250	**Datum:**22.02.21	**gez.:**KS	**gep.:**

Planung:
Stadt Lörrach
Straßen/Verkehr/Sicherheit
Luisenstraße 16
79539 Lörrach

Größe 150/30