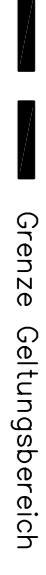









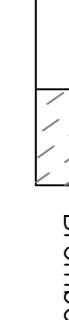
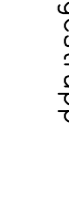

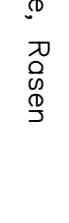







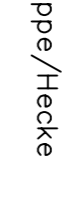









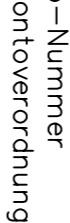


































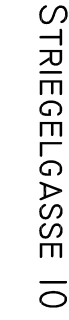
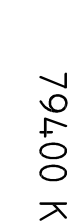
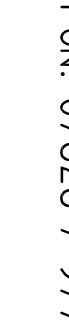
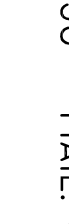
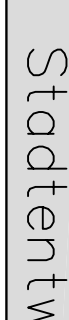


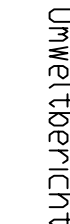
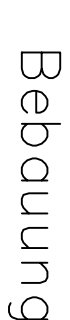
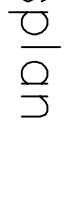
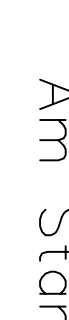
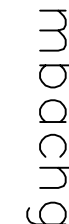
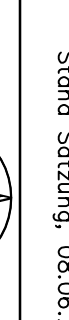


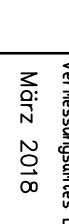
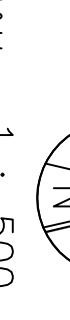













LEGENDE

-  Grenze Geltungsbereich
-  gepl. Baugrenze
-  Garten
-  Garten
-  Garten
-  gepl. Nebenanlagen
-  Garten
-  gepl. Steilplätze
-  Garten
-  gepl. Verkehrsfläche
-  Garten
-  gepl. Verkehrsfläche
-  Garten
-  gepl. Verkehrsfläche
-  Garten
-  gepl. Verkehrsfläche
-  Garten
-  gepl. Verkehrsfläche
-  Garten
-  gepl. Verkehrsfläche
-  Garten
-  gepl. Verkehrsfläche
-  Garten
-  gepl. Verkehrsfläche
-  Garten
-  gepl. Verkehrsfläche
-  Garten
-  gepl. Verkehrsfläche
-  Garten
-  gepl. Verkehrsfläche
-  Garten
-  gepl. Verkehrsfläche
-  Garten
-  gepl. Verkehrsfläche
-  Garten
-  gepl. Verkehrsfläche
-  Garten
-  gepl. Verkehrsfläche
-  Garten
-  gepl. Verkehrsfläche
-  Garten
-  gepl. Verkehrsfläche
-  Garten
-  gepl. Verkehrsfläche
-  Garten
-  gepl. Verkehrsfläche
-  Garten
-  gepl. Verkehrsfläche
-  Garten
-  gepl. Verkehrsfläche
-  Garten
-  gepl. Verkehrsfläche
-  Garten
-  gepl. Verkehrsfläche
-  Garten
-  gepl. Verkehrsfläche
-  Garten
-  gepl. Verkehrsfläche
-  Garten
-  gepl. Verkehrsfläche
-  Garten
-  gepl. Verkehrsfläche
-  Garten
-  gepl. Verkehrsfläche
-  Garten
-  gepl. Verkehrsfläche
-  Garten
-  gepl. Verkehrsfläche
-  Garten
-  gepl. Verkehrsfläche
-  Garten
-  gepl. Verkehrsfläche
-  Garten
-  gepl. Verkehrsfläche
-  Garten
-  gepl. Verkehrsfläche
-  Garten
-  gepl. Verkehrsfläche
-  Garten
-  gepl. Verkehrsfläche
-  Garten
-  gepl. Verkehrsfläche
-  Garten
-  gepl. Verkehrsfläche
-  Garten
-  gepl. Verkehrsfläche
-  Garten
-  gepl. Verkehrsfläche
-  Garten
-  gepl. Verkehrsfläche
-  Garten
-  gepl. Verkehrsfläche
-  Garten
-  gepl. Verkehrsfläche

CHRISTINE SIEBERT - DIPL.-ING. LANDESPFLEGE
 FREIE GARTEN- UND LANDSCHAFTSARCHITEKTIN
 STRIEGELGASSE 10 79400 KANDERN
 FON: 07626 / 977656 MAIL: WEISS-SIEBERT@T-ONLINE.DE

Stadtentwicklung und Stadtplanung
 Bestandsplan zum Umwettericht
 Bebauungsplan
 „Am Stammbachgraben“
 Stand Satzung, 08.06.2020

Offene Bürgerbeteiligung der Stadt
 März 2018
 Bearbeitungsstand der nächsten
 Überlegung, Markt befindet am:
 Sept. 2019

